

Чертеж координат поворотных точек границ образуемого :695/чзу1

63:31:0404002

Аренда ООО Агрокомплекс "Конезавод "Самарский"
Сергиевского района Самарской области

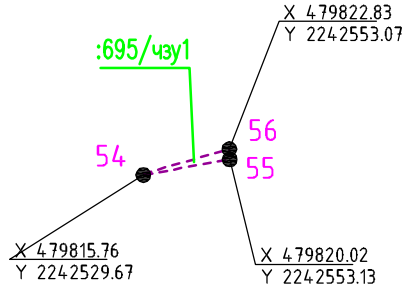


Таблица координат, длин линий и азимутов
Трасса проектируемой ВЛ 10кВ :695/чзу1

Номер	X	Y	Расстояние	Угол	Направление
54	479815,760	2242529,670	23,84	79°42'28''	54-55
55	479820,020	2242553,130	2,81	358°45'16''	55-56
56	479822,826	2242553,069	24,44	253°11'48''	56-54

Площадь земельного участка 38 кв.м

Инв.Н	подл.	Инв.Н	Взам. инв.Н	1:2000							
				Сельское поселение Сергиевск Сергиевского района Самарской области							
Инв.Н	подл.	Инв.Н	Взам. инв.Н	048/18-ПМТ-Том3							
				Обустройство Михайловского нефтяного месторождения							
Инв.Н	подл.	Инв.Н	Взам. инв.Н	Разработал	Майорова	<i>[Signature]</i>	03.19	Заказчик АО «Самараинвестнефть»	Стадия	Лист	Листов
				Проверил	Уварова	<i>[Signature]</i>	03.19		П	34	
				Нач.отдела	Костылев	<i>[Signature]</i>	03.19	Чертеж координат поворотных точек границ образуемого :695/чзу1	ООО НПФ "Нефдетехпроект"		
				Гл. спец. земл.	Спорыш	<i>[Signature]</i>	03.19				
		ГИП	Щаев	<i>[Signature]</i>	03.19						

Чертеж координат поворотных точек границы образуемого :695/чз2

63:31:0404002

Аренда ООО Аэрокомплекс "Конезавод "Самарский"
Сергеевского района Самарской области

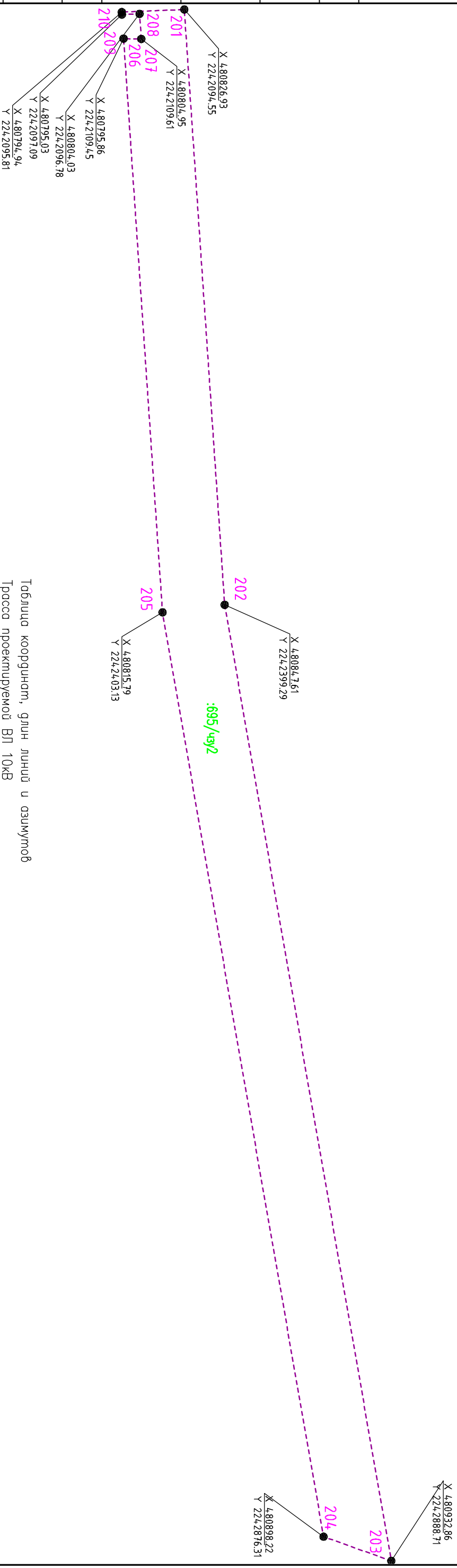


Таблица координат, длин линий и азимутов
Трасса проектируемой ВЛ 10кВ
трасса проектируемого нефтесборного трубопровода :695/чз2

Номер	X	Y	Расстояние	Угол	Направление
201	480826.928	2242094.550	305,44	86°7'6"	201-202
202	480847.605	2242399.291	496,79	80°7'5"	202-203
203	480932.863	2242888.711	36,8	199°42'0"	203-204
204	480898.220	2242876.307	480,3	260°7'5"	204-205
205	480815.792	2242403.131	294,36	266°7'5"	205-206
206	480795.865	2242109.451	9,09	1°1'16"	206-207
207	480804.952	2242109.613	12,87	265°53'26"	207-208
208	480804.030	2242096.780	9,01	177°59'46"	208-209
209	480795.026	2242097.095	1,29	266°7'47"	209-210
210	480794.939	2242095.809	32,01	357°44'46"	210-201

Площадь земельного участка 25335 кв.м

Инв.№ подл.	Подпись и дата	Взамен инв.№

Согласовано

Сельское поселение Сергеевск Сергеевского района Самарской области		048/18-ПМТ-Том 3	
Обустройство Михайловского нефтяного месторождения		Заказчик АО «Самаринвестнефть»	
Разработчик Майорова	03.19	Страница	Лист
Проверил Уварова	03.19	П	35
Нач. отдела Костылев	03.19	Чертеж координат поворотных точек границы образуемого :695/чз2	
Гл. спец. земли Спорыш	03.19	ООО НПФ "Нефтехпроект"	
ГИП Щаев	03.19	Формат А3	

1:2000

Чертеж координат поворотных точек границы образуемого :695/чзУЗ

63:31:0404002
 Аренда ООО Аэрокомплекс "Конезвод "Самарский"
 Сергеевского района Самарской области

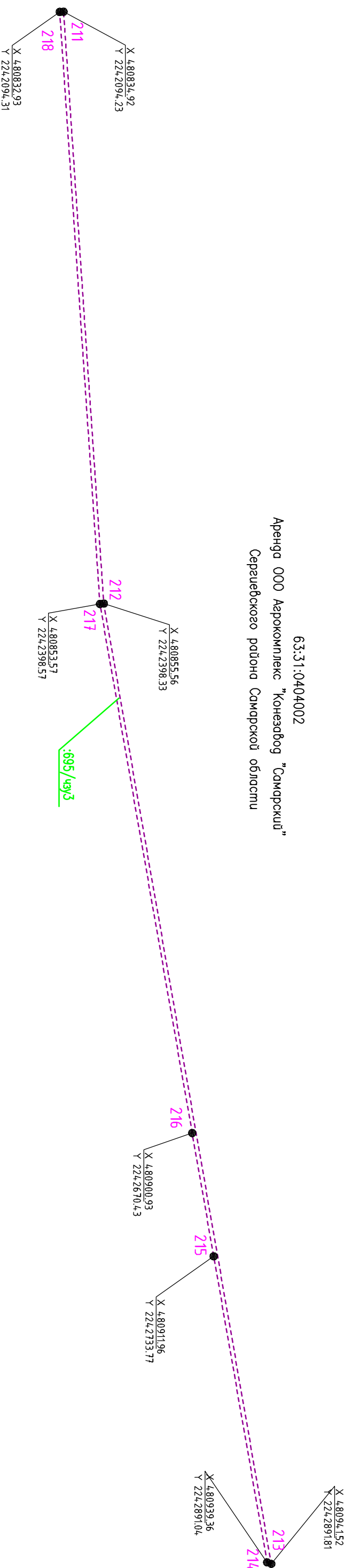


Таблица координат, длин линий и азимутов
 Трасса проектируемой ВЛ 10кВ :695/чзУЗ

Номер	X	Y	Расстояние	Угол	Направление
211	480834.924	2242094.235	304,8	86°7'4"	211-212
212	480855.559	2242398.331	500,91	80°7'5"	212-213
213	480941.523	2242891.812	2,3	199°43'9"	213-214
214	480939.358	2242891.036	159,63	260°7'5"	214-215
215	480911.963	2242733.774	64,3	260°7'5"	215-216
216	480900.928	2242670.427	275,95	260°7'5"	216-217
217	480853.570	2242398.571	304,96	266°7'5"	217-218
218	480832.925	2242094.313	2	357°45'55"	218-211

Площадь земельного участка 1611 кв.м

Инв.№ подл.	Подпись и дата	Взамен инв.№	Согласовано			

1:2000

Сельское поселение Сергеевск Сергеевского района Самарской области		Обустройство Михайловского нефтяного месторождения	
048/18-ПМТ-Том3		Заказчик АО «Самаринвестнефть»	
Разработчик Майорова	03.19	Чертеж координат поворотных точек границы образуемого :695/чзУЗ	000 НПФ "Нефтегазпроект"
Проверил Уварова	03.19		
Нач. отдела Костылев	03.19		
Гл. спец. земли Спорыш	03.19		
Шаб	Шаб	Страница	Лист
		П	36

Формат А3